

PROGRAM ROZVOJE OBCE

# **BÝKOV – LÁRYŠOV**

na období 2025-2028

Tento dokument schválilo Zastupitelstvo obce Býkov-Láryšov na svém zasedání dne xx.xx.2024 usnesením č. xx, bod č. xx.



## Obsah

|  |           |
|--|-----------|
| <b>I. ANALYTICKÁ ČÁST.....</b>               | <b>3</b>  |
| <b>1. CHARAKTERISTIKA OBCE.....</b>          | <b>4</b>  |
| a) ÚZEMÍ.....                                | 4         |
| b) OBYVATELSTVO .....                        | 5         |
| c) HOSPODÁŘSTVÍ .....                        | 8         |
| d) INFRASTRUKTURA .....                      | 11        |
| e) VYBAVENOST .....                          | 12        |
| f) SPRÁVA OBCE .....                         | 13        |
| <b>2. VÝCHODISKA PRO NÁVRHOVOU ČÁST.....</b> | <b>16</b> |
| <b>II. NÁVRHOVÁ ČÁST.....</b>                | <b>18</b> |
| a) STRATEGICKÁ VIZE.....                     | 18        |
| b) OPATŘENÍ A AKTIVITY.....                  | 18        |
| c) REALIZACE, HODNOCENÍ A AKTUALIZACE .....  | 25        |
| d) ZÁVĚR .....                               | 25        |
| e) POUŽITÉ ZDROJE.....                       | 25        |
| f) SEZNAM GRAFŮ, OBRÁZKŮ A TABULEK .....     | 26        |

# I. ANALYTICKÁ ČÁST

Analytická část plánu je zaměřena na komplexní zhodnocení situace v obci, charakteristiku stavu a vývoje jednotlivých oblastí života obce, přičemž klade důraz na zachycení hlavních rozvojových problémů obce a jejich příčin. Zachycuje demografickou situaci, hospodářství, infrastrukturu, vybavenost, hospodaření a fungování obce.

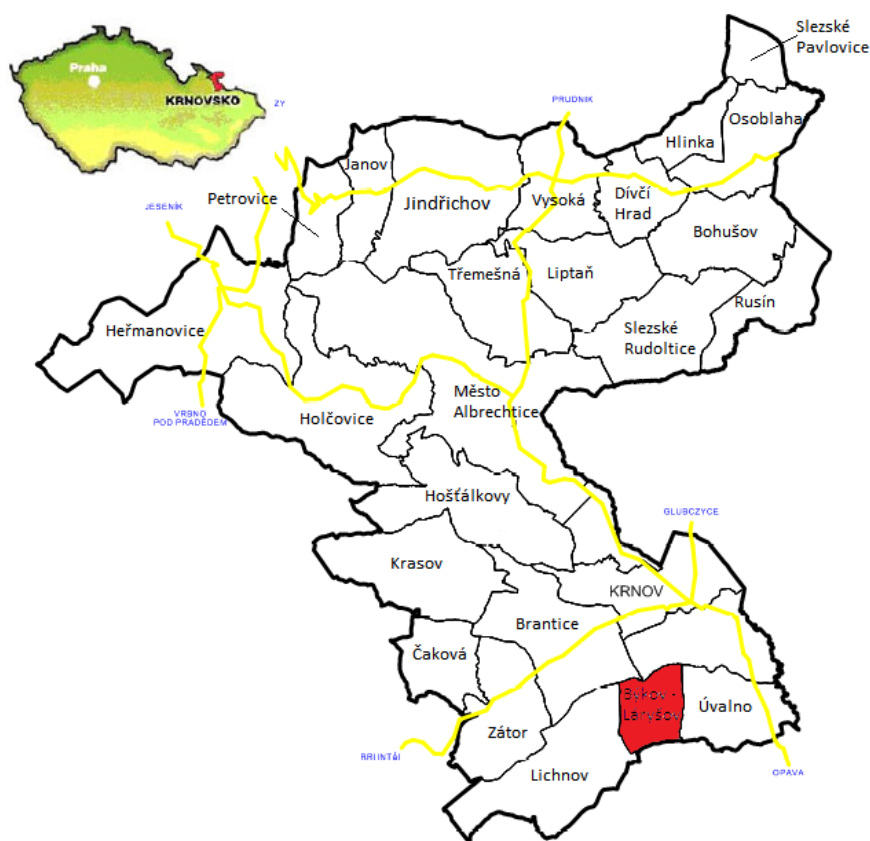
# 1. CHARAKTERISTIKA OBCE

## a) ÚZEMÍ

Obec Býkov-Láryšov leží v jihovýchodní části Mikroregionu Krnovsko asi pět kilometrů od Krnova. Tvoří ji dvě části: Býkov a dva kilometry vzdálený Láryšov. Sousedí na severu s Branticemi a Krnovem, na východě s Úvalnem, na jihu s Brumovicemi a na západě s Lichnovem. Od okresního města Bruntál je vzdálena 17 km a od krajského města Ostrava 50 km.

Území Býkova-Láryšova patří do povodí Odry, resp. Opavy. Láryšovem protéká ze západu na východ Hájnický potok. Pod Býkovem pramení několik drobných bezejmenných toků odtékajících jihovýchodním směrem a vlevajících se do Čižiny. Na východě vsi pramení a na východ odtéká Černý potok.

Obr. č. 1: Mapa Krnovska



Obec Býkov-Láryšov leží v nadmořské výšce 415 m. n. m., rozkládá se na území o velikosti 912 ha a geomorfologicky patří Býkov-Láryšov k provincii Česká vysočina, subprovincii Krkonošsko-jesenické, oblasti Jesenické. V kopcovitém terénu dosahuje nejvyšší nadmořskou výšku 486 metrů vrch Ovčák nad Býkovem a o dvacet metrů vyšší vrch Rybničná nad Láryšovem. Území obce pokrývá z 38 % zemědělská půda (16 % orná půda, 22 % louky a pastviny), z 52 % les, 6 % zastavěné a ostatní plochy (např. silnice, zeleň), 3 % zahrady a 1 % vodní plochy.

## Historie

Podle zakládací listiny dal v roce 1238 Jindřich z Meranu, pán na Cvilíně, svému věrnému služebníkovvi Čížečkovi les k založení vsi Býkova, v níž se stal fojtem. Menší část obce Lárýšov pak byla založena až v roce 1793 na místě dřívějšího rybníku. Býkov za své jméno vděčí chovu býků, který byl v době jeho založení hlavním zdrojem obživy osadníků.

Obec ve 13. století přešla do rukou Benešoviců. Při dělení země opavské připadla obec k novému knížectví krnovskému. Při něm zůstala až do roku 1742. Ale její majitelé se střídali. V roce 1560 připadl Býkov jako samostatný stateček Václavovi komorníkovi knížectví krnovského. Postupně místo drobné české šlechty získávali zásadní vliv Němci. A tak v roce 1691 byl Býkov již zcela německý. V roce 1836 postihla ves cholera a o dva roky později rozsáhlý požár, který zlikvidoval sedm usedlostí.

První škola zde byla založena v letech 1780 až 1790. V roce 1867 postavili zdejší obyvatelé novou budovu školy, která v současné době slouží pro potřeby obecního úřadu a jako kulturní středisko obce.

Po skončení II. světové války přicházeli do vesnice noví čeští a slovenští osídlenci. Lidé se zabývali především zemědělstvím. Velmi oblíbené tu bylo včelařství. V roce 1974 byl Býkov přidělen ke Krnovu. Samostatným se opět stal v roce 1992.

### b) OBYVATELSTVO

Počet obyvatel v obci je k 31.12.2023 celkem 166 osob, z toho je 80 mužů a 86 žen. Průměrný věk obyvatel ke stejnému datu činí 41,5 let, za posledních 10 let se zvýšil o dva roky, přičemž 17,5 % všech občanů je v seniorském věku (65+).

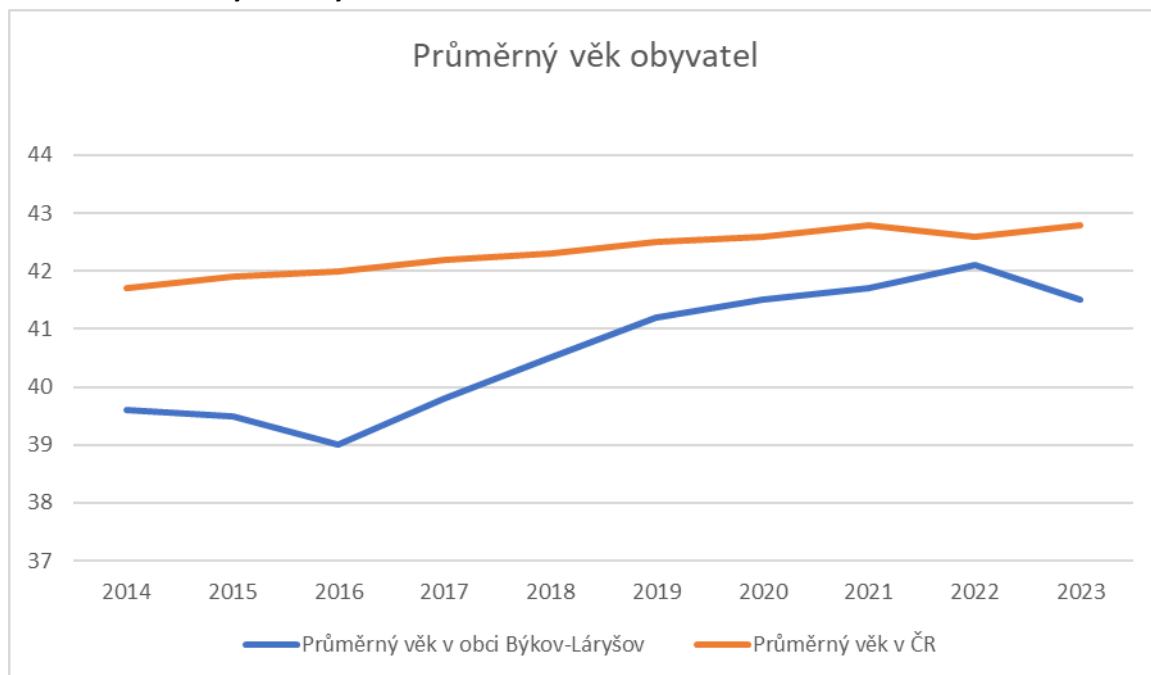
Historický vývoj počtu obyvatel obce Býkov-Lárýšov v období mezi lety 1873 a 2023 je v zásadě kolísavý. Nejnižší počet obyvatel měla obec v roce 2010 (150 ob.), nejvyšší počet obyvatel v roce 1880 (430 ob.).

**Tab. č. 1: Počet a věkové složení obyvatel obce Býkov-Lárýšov v letech 2014-2023 (údaje k 31.12.)**

|                                      | 2014 | 2015 | 2016 | 2017 | 2018 | 2019 | 2020 | 2021 | 2022 | 2023 |
|--------------------------------------|------|------|------|------|------|------|------|------|------|------|
| Počet obyvatel                       | 161  | 153  | 159  | 160  | 162  | 162  | 166  | 168  | 160  | 166  |
| Počet obyvatel ve věku 0–14 let      | 31   | 31   | 34   | 34   | 34   | 32   | 31   | 33   | 29   | 30   |
| Počet obyvatel ve věku 15–64 let     | 108  | 102  | 107  | 104  | 102  | 101  | 106  | 102  | 99   | 107  |
| Počet obyvatel ve věku 65 a více let | 22   | 20   | 18   | 22   | 26   | 29   | 29   | 33   | 32   | 29   |
| <b>Průměrný věk</b>                  | 39,6 | 39,5 | 39   | 39,8 | 40,5 | 41,2 | 41,5 | 41,7 | 42,1 | 41,5 |

Zdroj: ČSÚ

Z následujícího grafu je patrné, že průměrný věk obyvatel v obci Býkov-Lárýšov, stejně jako v celé ČR stárne a je potřeba s tímto trendem v budoucnu počítat.

**Graf č. 1: Průměrný věk obyvatel**

Zdroj: ČSÚ, vlastní zpracování

Aktuální počet obyvatel obce je stejný, jako tomu bylo v r. 2020, i když v průběhu těchto let došlo jak k nárůstu, tak poklesu. Za posledních 10 let se narodilo o 7 osob více (celkem 22) než zemřelo a do obce se přistěhovalo o 6 osob méně (celkem 56) než se vystěhovalo. Více než stárnutí obyvatel či porodnost má však na počet obyvatel v obci vliv migrace občanů. Z následující tabulky je patrné, že přirozený přírůstek, tedy poměr počtu narozených a zemřelých se pohybuje maximálně do 3 osob, zatím co saldo migrace je vyšší.

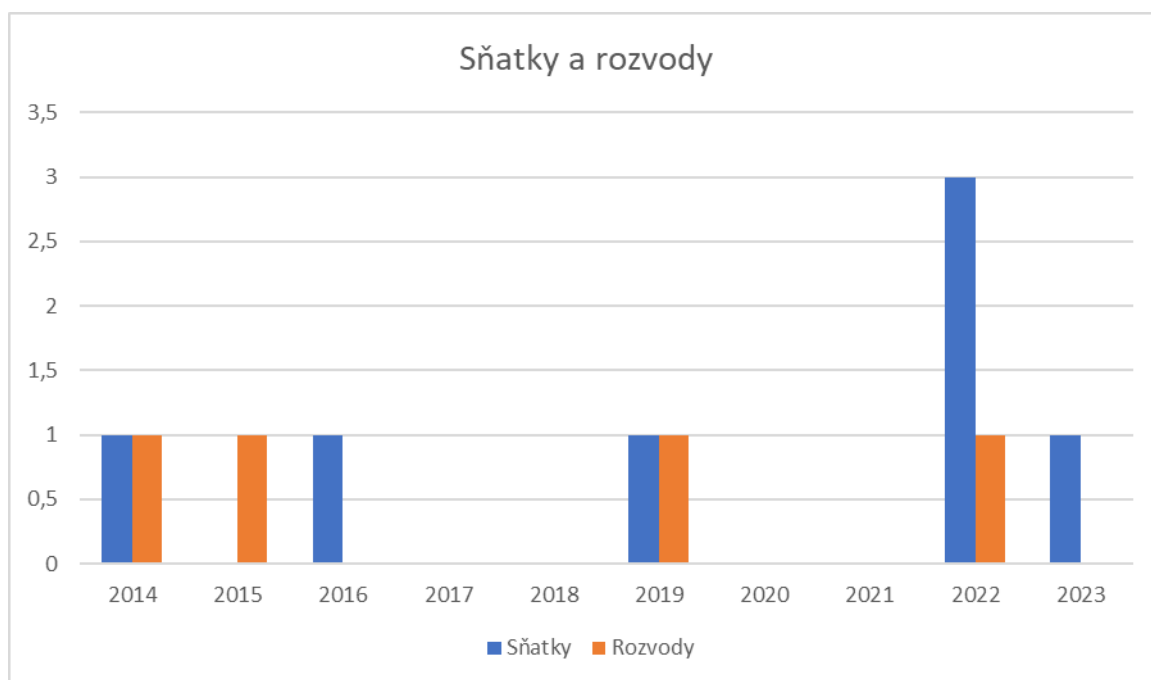
**Tab. č. 2: Migrace obyvatel obce Býkov-Láryšov v letech 2014-2023 (údaje k 31.12.2023)**

|                            | 2014      | 2015      | 2016     | 2017     | 2018     | 2019     | 2020     | 2021      | 2022      | 2023     |
|----------------------------|-----------|-----------|----------|----------|----------|----------|----------|-----------|-----------|----------|
| Počet obyvatel             | 161       | 153       | 159      | 160      | 162      | 162      | 166      | 168       | 160       | 166      |
| Živě narození              | 4         | 1         | 2        | 2        | 2        | -        | 3        | 4         | 1         | 3        |
| Zemřelí                    | 1         | 3         | -        | 1        | 1        | -        | 1        | 1         | 4         | 3        |
| <b>Přirozený přírůstek</b> | <b>3</b>  | <b>-2</b> | <b>2</b> | <b>1</b> | <b>1</b> | <b>-</b> | <b>2</b> | <b>3</b>  | <b>-3</b> | <b>0</b> |
| Přistěhovalí               | 9         | 5         | 15       | 3        | 3        | 4        | 7        | 0         | 4         | 6        |
| Vystěhovalí                | 14        | 11        | 11       | 3        | 2        | 4        | 5        | 3         | 9         | 0        |
| <b>Saldo migrace</b>       | <b>-5</b> | <b>-6</b> | <b>4</b> | <b>-</b> | <b>1</b> | <b>-</b> | <b>2</b> | <b>-3</b> | <b>-5</b> | <b>6</b> |

Zdroj: ČSÚ

Následující graf znázorňuje počty sňatků a rozvodů v obci v letech 2008–2019. V rámci historického vývoje počtu uzavřených manželství neexistují starší data než z roku 2002, avšak počty jak sňatků, tak rozvodů nepřevyšují počet 3.

**Graf č. 2: Počet sňatků a rozvodů**



Zdroj: ČSÚ, vlastní zpracování

Hodnota potratovosti činí v posledních 10 letech (v období 2014-2023) 9 osob. Historicky je hodnota kolísavá, ale nepřevyšuje počet 3.

Vzdělanost obyvatel je v ČR sledována v rámci sčítání lidu, domů a bytů (dále SLDB), které probíhá v pravidelném intervalu 10 let. Vzhledem k tomu, že výstupy z posledního SLDB pochází z r. 2021, lze je považovat za aktuální.

**Tab. č. 3: Vzdelanostní struktura obyvatel (data z r. 2021 z posledního SLDB)**

| Obyvatelstvo ve věku 15 a více let |                                    | 138 |
|------------------------------------|------------------------------------|-----|
| z toho podle stupně vzdělání       | bez vzdělání                       | 1   |
|                                    | základní včetně neukončeného       | 24  |
|                                    | střední vč. vyučení (bez maturity) | 53  |
|                                    | úplné střední (s maturitou)        | 40  |
|                                    | vyšší odborné vzdělání             | 0   |
|                                    | vysokoškolské                      | 14  |
|                                    | nezjištěno                         | 6   |

### Spolková, osvětová a informační činnost

Obec nemá žádnou organizační složku.

V obci funguje SH ČMS - Sbor dobrovolných hasičů Býkov, pobočný spolek. Členové SDH Býkov reprezentují obec svou účastí na soutěžích v hasičském sportu, spolupracují s obcí při organizaci sportovních a kulturních akcí pořádaných v průběhu celého kalendářního roku, ve velké míře se podílejí na zajištění oprav a údržby obecního majetku a úklidu obecních pozemků.

Od roku 2012 působí na území obce spolek Stáj Láryšov. Nabízejí výuku jízdy na koni, vyjížďky, letní dětské tábory a nově za pomoci Moravskoslezské kraje zřídili hipostanici u Slezské Harty.

### c) HOSPODÁŘSTVÍ

Území obce pokrývá z 38 % zemědělská půda (16 % orná půda, 22 % louky a pastviny), z 52 % les, 6 % zastavěné a ostatní plochy (např. silnice, zeleň), 3 % zahrady a 1 % vodní plochy.

#### Ekonomika a trh práce

Zaměstnanost obyvatel je závislá na okolním trhu práce, k 30.6.2024 Úřad práce evidoval v obci Býkov-Láryšov 14 uchazečů o zaměstnání.

V obci v současné době působí celkem 39 ekonomických subjektů. Nejvíce z nich podniká v oboru velkoobchod a maloobchod, opravy a údržba motorových vozidel, v průmyslu, stavebnictví, zemědělství.

V následující tabulce je znázorněn přehled podnikatelských subjektů v obci dle převažující činnosti.

**Tab. č. 4: Podnikatelské subjekty podle převažující činnosti**

|   | Registrované podniky |
|---|----------------------|
| Celkem  | 39                   |
| <b>A Zemědělství, lesnictví, rybářství</b>                            | 5                    |
| <b>B-E Průmysl celkem</b>   | 5                    |
| <b>F Stavebnictví</b>   | 5                    |
| <b>G Velkoobchod a maloobchod; opravy a údržba motorových vozidel</b> | 9                    |
| <b>H Doprava a skladování</b>   | -                    |
| <b>I Ubytování, stravování a pohostinství</b>                         | -                    |
| <b>J Informační a komunikační činnosti</b>                            | 1                    |
| <b>K Peněžnictví a pojišťovnictví</b>                                 | 3                    |
| <b>L Činnosti v oblasti nemovitostí</b>                               | 1                    |
| <b>M Profesní, vědecké a technické činnosti</b>                       | 3                    |
| <b>N Administrativní a podpůrné činnosti</b>                          | -                    |



|  |   |
|--|---|
| <b>O Veřejná správa a obrana; povinné sociální zabezpečení</b> | 2 |
| <b>P Vzdělávání</b>  | - |
| <b>Q Zdravotní a sociální péče</b>                             | - |
| <b>R Kulturní, zábavní a rekreační činnosti</b>                | 3 |
| <b>S Ostatní činnosti</b>                                      | 2 |
| <b>X nezařazeno</b>  | - |

Zdroj: ČSÚ, k 30.6.2024

V obci není žádná velká firma, která by zaměstnala větší počet občanů.

Působí zde ale menší firmy jako:

SERVIS WOLF s.r.o. - servis a pronájem vozidel

Alena a Aleš Sýkorovi – VIDEO-FOTO Studio Láryšov - filmování a fotografování svateb, firemních akcí, oslav měst a obcí aj., pořizování leteckých snímků, tvorba videoprezentace, úpravy filmů, archivace a digitalizace médií atd.

Michal Ftáčnik – zámečnictví, nástrojařství

Milan Kocuba – provádění pozemních a dopravních staveb

Významné množství občanů obce Býkov-Láryšov podniká v různých oborech. Obec tak disponuje živnostníky v oblasti autoopravy, zámečnictví, zednických a stavebních prací, stolařství a truhlářství apod.

### **Nezaměstnanost a zadluženost obyvatel**

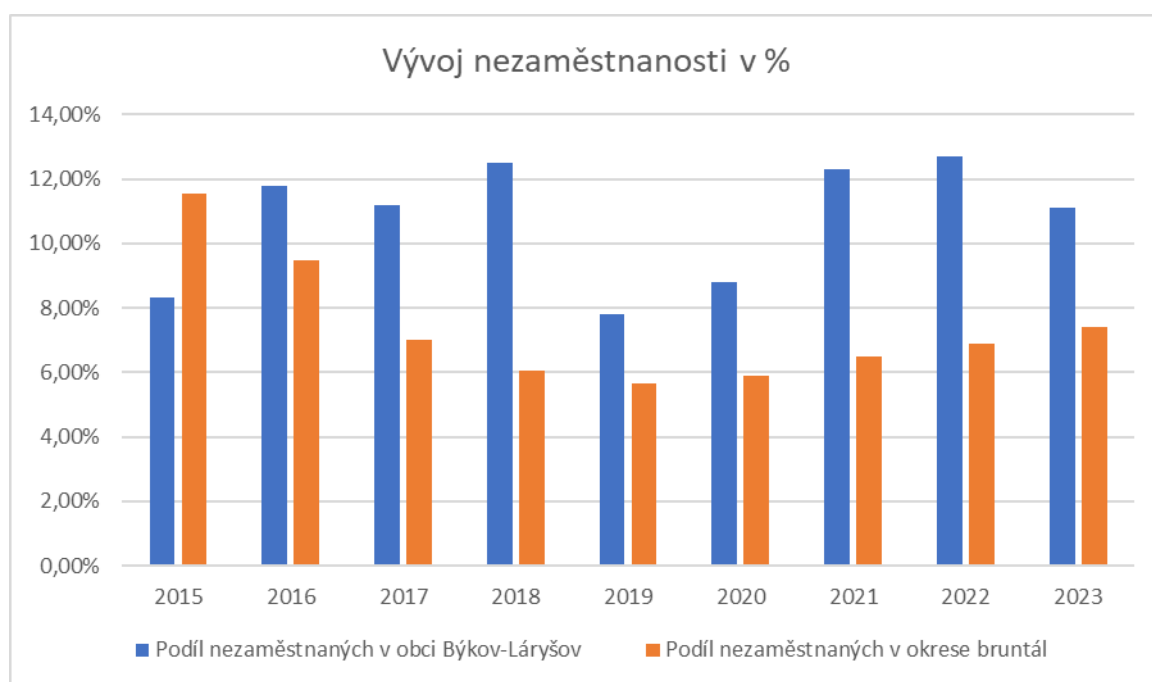
V rámci Moravskoslezského kraje bývá okres Bruntál hned po Karviné okresem s nejvyšší nezaměstnaností. V současné době (k 30. 6. 2024) tvoří míra nezaměstnanosti v obci 13,1 %, což znamená, že 14 osob je v evidenci uchazečů o zaměstnání. Pro srovnání v okrese Bruntál je nezaměstnanost nižší, a to 6,6 %. V celém Moravskoslezském kraji je nezaměstnanost k 30. 6. 2024 5,2 %.

V letech 2015-2018 se postupně zvyšoval počet nezaměstnaných osob žijících v obci Býkov-Láryšov. V roce 2015 bylo na Úřadu práce zaevidováno 9 osob, kteří tvořili 8,3 % obyvatel. V roce 2019 počet rapidně klesl z 12,5 % na 7,8 %. Od roku 2021 počet nezaměstnaných opět vzrostl a do současnosti se drží přes 10 % (tento jev je znázorněn v grafu č. 3).

**Tab. č. 5: Nezaměstnanost**

| Název/Rok | Uchazeči | Podíl nezaměstnaných | Podíl nezaměstnaných okres Bruntál |
|-----------|----------|----------------------|------------------------------------|
| 2015      | 9        | 8,3 %                | 11,56 %                            |
| 2016      | 12       | 11,8 ,%              | 9,49 %                             |
| 2017      | 12       | 11,2 %               | 6,99 %                             |
| 2018      | 13       | 12,5 %               | 6,04 %                             |
| 2019      | 8        | 7,8 %                | 5,64 %                             |
| 2020      | 9        | 8,8 %                | 5,9 %                              |
| 2021      | 13       | 12,3 %               | 6,5 %                              |
| 2022      | 13       | 12,7 %               | 6,9 %                              |
| 2023      | 11       | 11,1 %               | 7,4 %                              |

Zdroj: ČSÚ

**Graf č. 3: Vývoj nezaměstnanosti v obci v letech 2015–2023**

Zdroj: ČSÚ, vlastní zpracování

Data k zadluženosti obyvatel ukazují, že se podíl osob v exekuci v obci Býkov-Láryšov pohybuje pod hodnotou okresu a téměř na úrovni kraje. Např. v r. 2016 tvořil podíl osob v exekuci 21,31 %, což je o 6,47 % více než podíl osob v exekuci na území ORP Krnov a odhadem o 10 % více v rámci celého Moravskoslezského kraje. V roce 2017 bylo proti občanům obce Býkov-Láryšov vedeno 95 exekucí, což vycházelo průměrně asi na 3,8 exekucí na 1 osobu. Od roku 2017 má podíl osob v exekuci v obci klesající tendenci. V roce 2021 se výše podílu osob v exekuci v obci Býkov-Láryšov snížil na úroveň okresu Bruntál. Od roku 2022 je zadluženost obyvatel stále nižší, již pod úroveň zadluženosti obyvatel okresu Bruntál a v roce 2023 téměř na úrovni podílu zadluženosti Moravskoslezského kraje.

**Tab. č. 6: Podíl osob v exekuci**

| Rok  | Podíl osob v exekuci obec<br>Býkov-Láryšov | Podíl osob v exekuci okres<br>Bruntál | Podíl osob v exekuci<br>Moravskoslezský kraj |
|------|--|---------------------------------------|--|
| 2016 | 21,31 %                                    | 14,84 %                               | 10,74 %                                      |
| 2017 | 20,49 %                                    | 14,97 %                               | 10,87 %                                      |
| 2018 | Data nejsou k dispozici                    | 13,67 %                               | 10,31 %                                      |
| 2019 | 13,8 %                                     | 13,9 %                                | 10,2 %                                       |
| 2020 | Data nejsou k dispozici                    | Data nejsou k dispozici               | Data nejsou k dispozici                      |
| 2021 | 11,9 %                                     | 11,9 %                                | 9,2 %  |
| 2022 | 10,1 %                                     | 11,7 %                                | 9,0 %  |
| 2023 | 9,4 %                                      | 11,3 %                                | 8,7 %  |

Zdroj: [www.mapazadluzeni.cz](http://www.mapazadluzeni.cz)

#### d) INFRASTRUKTURA

##### Technická infrastruktura

Z důvodu nedostatečného zajištění území technickou infrastrukturou (není vybudován vodovod, plynovod ani splašková kanalizace) dochází k omezení územního rozvoje obce.

V obci Býkov je vybudovaný vodovod z r. 1988. Zdrojem pitné vody je vrtaná studna v Branticích. Do Býkova je voda dopravována výtlačným řadem z čerpací stanice v Guntramovicích. V prostoru zemědělského areálu nad Býkovem se nachází soukromý věžový vodojem 100 m<sup>3</sup>. Z něj jsou zásobovány bytové domy v horní části Býkova a zemědělský areál. Další rozvodné řady nebyly provedeny.

Zbývající část obce má vlastní domovní studny, u nichž nelze zaručit vydatnost ani kvalitu vody.

V obou částech obce byla v minulosti vybudována dešťová kanalizace, která je již nevyhovující a vyžaduje kompletní rekonstrukci.

Odpady jsou v obci řešeny svozem komunálního odpadu. V obci jsou k dispozici také kontejnery na tříděný odpad.

Připojení domácností k internetu je možné jak přes mobilní operátory, tak formou bezdrátového připojení. Internet v obci nabízí několik poskytovatelů.

Od roku 2023 je na budově obecního úřadu umístěno zařízení na posílení signálu mobilních operátorů, díky kterému došlo k výraznému zlepšení signálu zatím pouze operátora O2 Czech Republic a. s.

## Dopravní infrastruktura

Láryšovem prochází krajská silnice č. II/459 spojující město Krnov a Horní Benešov a silnice III/4593 směřující do části obce Býkov a dále přes Úvalno na hranici s Polskem. Z Býkova pak ústí silnice č. III/4591 směrem na Krnov. Na území obce je mnoho menších místních a účelových komunikací, které jsou z větší části nezpevněné a vyžadují opravu či rekonstrukci. V obci dlouhodobě chybí chodníky.

Obcí prochází lokální cyklistická trasa, po které se východním směrem můžeme přes hraniční přechod u obce Úvalno vydat do Polska. Pojedeme-li po cyklistické trase západním směrem z obce zavede nás tato trasa do oblasti Hrubého Jeseníku. Obec leží v blízkosti hlavní dopravní tepny (Krnov – Opava - Ostrava, Krnov – Bruntál – Olomouc).

## Dopravní obslužnost

Spojení obce Býkov-Láryšov s blízkým okresním městem Bruntál a městem Krnov je zabezpečeno autobusovou dopravou. Obec neprotíná železnice. Podle počtu spojů se dopravní obslužnost jeví jako dostatečná.

**Spojení s městem Bruntál (24 km)** je pouze s přestupy, a to:

- Ve všední dny jezdí do Bruntálu autobus s přestupem v Krnově, s přestupem v Horním Benešově a autobusy s následným přestupem na vlak v Krnově.
- V sobotu a neděli jsou to 4 spoje s přestupem v Horním Benešově, 3 v Krnově a 4 v Krnově na vlak.

**Tab. č. 7: Spojení s městem Krnov (5 km)**

|                         | Počet spojů do Krnova za den (Vlak) | Počet spojů do Krnova za den (Bus) |
|-------------------------|-------------------------------------|------------------------------------|
| <b>Pondělí až pátek</b> | -                                   | 24                                 |
| <b>Sobota</b>           | -                                   | 4                                  |
| <b>Neděle</b>           | -                                   | 4                                  |

Zdroj: idos.cz

## e) VYBAVENOST

Občanské vybavení obce je nedostatečné. Nachází se zde pouze obecní úřad, kostel, hřbitov, kaplička, 2 hasičské zbrojnice, hřiště a 2 dětská hřiště.

## Bydlení

Obec nedisponuje vlastním bytovým fondem. Celkový počet domů v obci činí 85 domů, z toho 83 rodinných domů a 2 bytové domy (zdroj: ČSÚ, SLDB 2021). Od roku 1991 došlo ke zbourání jednoho domu. Čistý přírůstek nových domů tak činil do roku 2021 čtyři domy. Obec zatím nedisponuje plochami připravenými pro výstavbu. Vzhledem k relativně dobré sociální situaci obyvatel obec neplánuje výstavbu sociálních bytů.

## **Školství a vzdělávání**

V obci není základní ani mateřská škola. Nejbližší MŠ a ZŠ je v sousedním Úvalně. Většina dětí navštěvuje MŠ a ZŠ v Krnově, kde se nacházejí i střední školy. Vysoké a vyšší odborné školy jsou nejbližší v Opavě (25 km) a Ostravě (50 km).

## **Zdravotnictví a sociální péče**

Veškerá zdravotní a zdravotnická péče je poskytována v Krnově. Přímo v obci nejsou poskytovány ani sociální služby a není zde ani lékárna.

## **Kultura, sport a volnočasové aktivity**

Občanská sounáležitost je v obci podporována pořádanými akcemi – výlet na hory, bruslení, den dětí, výlet pro děti, den obce apod. Dále obec pořádá obvyklé sezónní oslavy typu pálení čarodějnic, stavění a kácení máje, rozloučení s létem, lampiónové svícení, mikulášská nadílka, adventní koncert apod. Na organizaci těchto akcí se podílí obec, občané obce, rekreatanti a Sbor dobrovolných hasičů Býkov, pobočný spolek.

Již tradicí se stal červnový Turnaj v malé kopané, pořádaný SDH Býkov (v roce 2024 se uskutečnil již 24. ročník), který se stal velmi oblíbený a sjíždějí se na něj mužstva z dalekého okolí. Tento turnaj je pořádán za podpory obce Býkov-Láryšov a sponzorských darů firem a živnostníků nejen místních, ale i z vesnic z širokého okolí a z Krnova.

Obec má k dispozici 2 dětská a 1 sportovní hřiště k volnočasovému vyžití. K pořádání kulturních akcí bývá využívána kulturní místnost obecního úřadu, v letním období se akce konají na hřišti.

## **Turismus**

V obci Býkov-Láryšov jsou vybudovány cyklotrasy a značené turistické stezky pro pěší. Obcí vedou cyklotrasy: Krnov-Zátor č.503, Zátor-Úvalno č.6165, Úvalno-Krnov č.55.

Má i několik dochovaných památek. Významnou je kaplička z roku 1848 a hasičská zbrojnice z roku 1921 v Láryšově. Kostel Panny Marie Karmelské postavený v Býkově v roce 1727 pak patří mezi kulturní památky.

## **f) SPRÁVA OBCE**

Obec Býkov-Láryšov vznikla podle zákona č. 367/1990 Sb., o obcích ve znění pozdějších předpisů dnem voleb do obecního zastupitelstva roku 1992. Obec vykonává své funkce podle zákona

č. 128/2000 Sb., Zákon o obcích (obecní zřízení), ve znění pozdějších předpisů. Správu obce vykonává starostka a obecní zastupitelstvo, které má 5 členů (včetně starostky).

### Obecní úřad a jeho kompetence

Obecní úřad Býkov-Láryšov nevykonává správní činnosti pro jiné obce, zajišťuje správu pouze pro své území. Obec zaměstnává celkem 1 osobu na hlavní pracovní poměr (úřednice/účetní). Obec využívá nabídky úřadu práce na zaměstnávání osob na správu a úklid obce. Pověřeným obecním úřadem je obec s rozšířenou působností Krnov. V rámci obecní samosprávy působí 3 výbory – Výbor finanční, Výbor kontrolní a Výbor pro záležitosti sociální a kulturní. Obec Býkov-Láryšov je členem Mikroregionu Krnovsko a Mas Rozvoj Krnovska o.p.s..

Tab. č. 8: Typ obecního úřadu a vazba na další územně správní celky

| Název obce                            | Býkov-Láryšov          |
|---------------------------------------|------------------------|
| Obec 1                                | Býkov-Láryšov          |
| Obec 2 (pověřená obec)                | Krnov                  |
| Obec 3 (obec s rozšířenou působností) | Krnov                  |
| Okres                                 | Bruntál                |
| Stavební úřad                         | Krnov                  |
| Matrika                               | Krnov                  |
| Finanční úřad                         | Krnov                  |
| Katastrální úřad                      | Krnov                  |
| Pozemkový úřad                        | Bruntál                |
| Okresní soud                          | Bruntál, pobočka Krnov |
| Celní úřad                            | Opava                  |

### Hospodaření a majetek obce

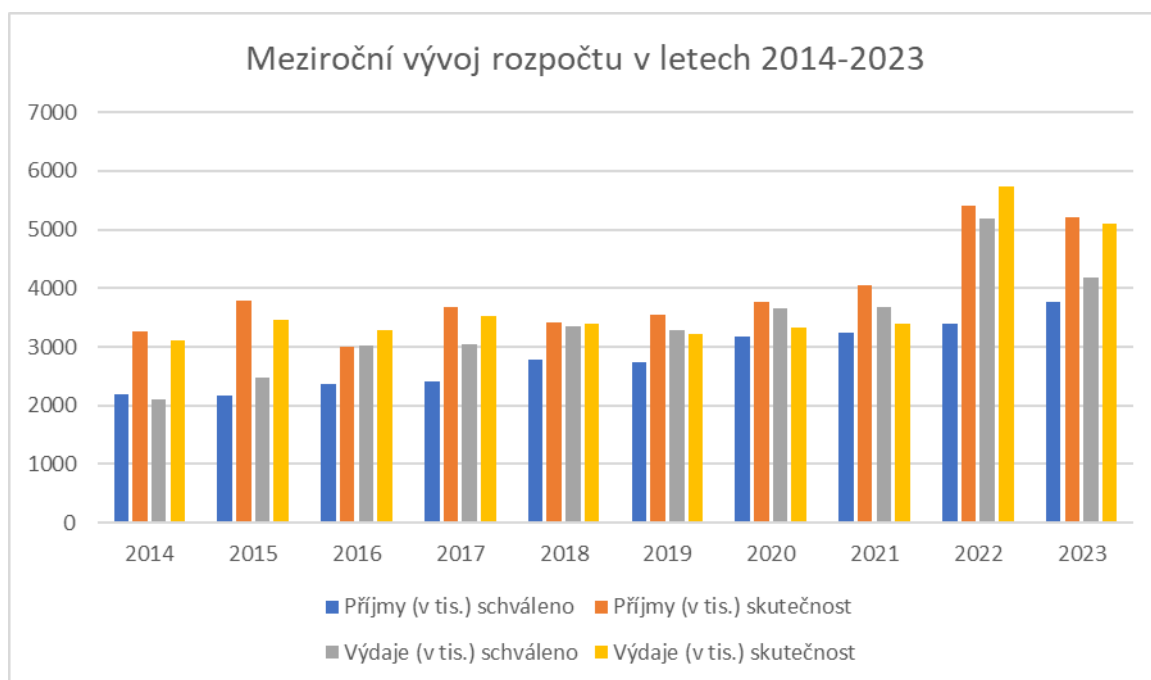
Od r. 2022 došlo k výraznému navýšení jak příjmů, tak výdajů, což má přímou souvislost s realizovanými investičními projekty. Obec disponuje příjmy v průměru 5 mil. Kč.

V roce 2022 dosáhly výdaje nejvyšší hodnoty, bylo rozděleno celkem téměř 5,74 mil. Kč, přičemž jejich největší část směřovala na investiční nákupy a související výdaje 2,27 mil. Kč (rekonstrukce střechy budovy OÚ), 2,1 mil. Kč na výdaje na platy a související výdaje a 1,24 mil. na běžné neinvestiční výdaje.

**Tab. č. 9: Hospodaření obce v letech 2021 až 2023**

|                        | <b>Příjmy</b>        | <b>Výdaje</b>        | <b>Saldo</b>        |
|------------------------|----------------------|----------------------|---------------------|
| Plán 2021              | 3 243 tis. Kč        | 3 668 tis. Kč        | -425 tis. Kč        |
| <b>Skutečnost 2021</b> | <b>4 042 tis. Kč</b> | <b>3 393 tis. Kč</b> | <b>649 tis. Kč</b>  |
| Plán 2022              | 3 395 tis. Kč        | 5 195 tis. Kč        | -1 800 tis. Kč      |
| <b>Skutečnost 2022</b> | <b>5 414 tis. Kč</b> | <b>5 740 tis. Kč</b> | <b>-327 tis. Kč</b> |
| Plán 2023              | 3 771 tis. Kč        | 4 180 tis. Kč        | -409 tis. Kč        |
| <b>Skutečnost 2023</b> | <b>5 218 tis. Kč</b> | <b>5 092 tis. Kč</b> | <b>126 tis. Kč</b>  |

**Graf č. 4: Meziroční vývoj rozpočtu obce Býkov-Láryšov (2014-2023)**



Zdroj: <https://monitor.statnipokladna.cz/>, vlastní zpracování

## 2. VÝCHODISKA PRO NÁVRHOVOU ČÁST

Východiska pro návrhovou část strategického plánu tvoří zejména poznatky z charakteristiky obce a výstupy z jednání pracovního týmu tvořeného starostkou a zastupiteli obce, kde byla provedena SWOT analýza obce Býkov-Láryšov.

**SWOT analýza** je dnes již standardní analytickou metodou regionálního rozvoje. Její podstatou je odhalení a současně vzájemné porovnávání vnitřních silných a slabých stránek a vnějších podmínek působících na obec. Jedná se o analýzu hlavních tendencí současného a budoucího vývoje obce. Smysl SWOT analýzy spočívá v akceptování silných stránek a odstraňování (nebo alespoň omezování) stránek slabých, čímž se zvyšuje pravděpodobnost budoucí realizace příležitostí, a naopak se omezuje dopad pojmenovaných hrozeb. Výsledky SWOT analýzy slouží jako základ pro vymezení problémových oblastí, zaměření rozvojového plánu obce a zacílení stanovených opatření.

**Tab. č. 10: SWOT analýza obce Býkov-Láryšov**

| Silné stránky   | Slabé stránky  |
|---|--|
| <ul style="list-style-type: none"> <li>• krásné prostředí</li> <li>• pohoda, klid a přátelské vztahy občanů</li> <li>• obec sousedí s Krnovem - obec s pověřeným obecním úřadem a veškerou občanskou vybaveností</li> <li>• fungující SDH</li> <li>• potenciál ke zvýšení počtu obyvatel – volné pozemky k prodeji</li> <li>• zvýšený zájem o koupi nemovitostí k bydlení i rekreaci</li> </ul> | <ul style="list-style-type: none"> <li>• absence chodníků - rychlost a bezohlednost projíždějících řidičů vůči chodcům</li> <li>• nevyhovující technický stav budovy OÚ, hasičské zbrojnice v Býkově a přilehlé manipulační plochy</li> <li>• nevyhovující technický stav místních a účelových komunikací</li> <li>• nedostatečná kapacita kulturní místnosti</li> <li>• absence vodovodu</li> <li>• absence kanalizace a ČOV</li> <li>• zastaralé rozvaděče a vedení veřejného osvětlení</li> <li>• absence zázemí pro sportovní akce a sportovních prvků v Býkově</li> <li>• chátrající hřbitovní stavby, sakrální a kulturní památky</li> <li>• nevyhovující technický stav zastávky Jednota Býkov</li> <li>• Nevyhovující technický stav hospodářské budovy obce a požárních nádrží</li> <li>• existence několika míst, kde dochází při vydatnějším dešti či sněhu k záplavám</li> <li>• chybí opatření proti náplavě hlíny z kopce</li> </ul> |



| Příležitosti  | Ohrožení  |
|---|---|
| <ul style="list-style-type: none"> <li>• Pozemky k výstavbě RD</li> <li>• Možnost získání dotačních prostředků na: <ul style="list-style-type: none"> <li>○ modernizaci budovy OÚ,</li> <li>○ modernizaci hasičské zbrojnice v Býkově včetně vybudování chodníku a manipulační plochy</li> <li>○ obnovu, rekonstrukce a budování místních a účelových komunikací</li> <li>○ úpravy kulturní místnosti</li> <li>○ vybudování vodovodu</li> <li>○ modernizace veřejného osvětlení</li> <li>○ výstavbu scházejícího zázemí pro sportovní akce a instalaci sportovních prvků v Býkově</li> <li>○ parkové úpravy a kultivaci hřbitova</li> <li>○ úpravu sakrálních a kulturních památek</li> <li>○ opravu zastávky a požárních nádrží</li> <li>○ opravu a modernizaci obecní hospodářské budovy</li> </ul> </li> </ul> | <ul style="list-style-type: none"> <li>• ztráta přísunu finančních prostředků z lesa</li> <li>• narůstající nároky na starosty malých obcí</li> </ul> |

Zdroj: vlastní zpracování

## II. NÁVRHOVÁ ČÁST

Návrhová část dokumentu vychází z jeho analytické části a reaguje na potřeby obce určením strategické vize a navržením konkrétních opatření, jejichž postupnou realizací by mělo dojít k požadovanému rozvoji a naplnění stanovené vize. Jednotlivá opatření byla navržena pracovním týmem, který tvořila starostka obce a členové Zastupitelstva, následně došlo k jejich doplnění ze strany veřejnosti v rámci připomínkovacího řízení.

### a) STRATEGICKÁ VIZE

**Obec Býkov-Láryšov je příjemným, klidným a bezpečným místem pro život místních obyvatel. Disponuje krásnou přírodou a čistým životním prostředím, fungující dopravní infrastrukturou, vyhovujícími místními komunikacemi, a nabízí dostačující sportovní a kulturní vyžití pro obyvatele i návštěvníky obce.**

### b) OPATŘENÍ A AKTIVITY

Stanovená opatření obsahují podrobnější popis, přehled jednotlivých aktivit vedoucích k jeho naplnění, informace o zodpovědných osobách, zdrojích financování, indikátorech plnění a také možná rizika při jejich realizaci. U každého z 12 opatření je vždy uveden také předpokládaný termín realizace a priorita (1. priorita je nejvyšší, 3. nejnižší).

Tab. č. 11: Souhrn stanovených opatření

| Číslo opatření                | Název opatření   | Doba realizace |
|-------------------------------|--|----------------|
| <b>Opatření s prioritou 1</b> |  |                |
| 1.                            | Příprava pozemku p.č. 1581/3 pro výstavbu RD               | 2025-2027      |
| 2.                            | Modernizace budovy obecního úřadu                          | 2025-2028      |
| 3.                            | Úpravy hřiště v Býkově pro sportovní a kulturní akce       | 2025-2028      |
| 4.                            | Modernizace veřejného osvětlení                            | 2025-2028      |
| 5.                            | Modernizace hasičské zbrojnice v Býkově                    | 2025-2028      |
| 6.                            | Obnova a rekonstrukce místních komunikací                  | 2025-2028      |
| 7.                            | Úprava a kultivace hřbitova                                | 2026-2028      |
| 8.                            | Vybudování vodovodního řádu v obou částech obce            | 2027-2028      |
| 9.                            | Vybudování chodníků včetně rekonstrukce dešťové kanalizace | 2027-2028      |
| <b>Opatření s prioritou 2</b> |  |                |
| 10.                           | Rekonstrukce objektů a míst občanské vybavenosti           | 2026-2028      |
| <b>Opatření s prioritou 3</b> |  |                |
| 11.                           | Opravy kulturních a sakrálních staveb v obci               | 2025-2028      |
| 12.                           | Projekt na zvětšení kapacity kulturní místnosti            | 2027-2028      |

**Opatření s prioritou 1**

|   |   |
|---|---|
| <b>Číslo a název opatření</b>               | <b>1. Příprava pozemku p.č. 1581/3 pro výstavbu RD</b>  |
| <b>Cíl opatření</b>                         | Růst počtu obyvatel v obci  |
| <b>Popis opatření</b>                       | Příprava pozemku p.č. 1581/3 pro výstavbu nových RD   |
| <b>Aktivity vedoucí k naplnění opatření</b> | <u>ETAPA 1.</u><br>1. Příprava projektové dokumentace<br>2. Rozdělení pozemku<br><u>ETAPA 2.</u><br>1. Výstavba technické infrastruktury (dešť. kanalizace, elektřina, veřejné osvětlení)<br>2. Výstavba dopravní infrastruktury (chodníky, komunikace)<br><u>ETAPA 3.</u><br>1. Prodej pozemků |
| <b>Garant opatření</b>                      | Vedení obce   |
| <b>Zdroje financování</b>                   | Vlastní prostředky obce, dotace   |
| <b>Indikátory opatření</b>                  | Realizované etapy, zpracovaná projektová dokumentace, dokončená výstavba TI a DI, připravené pozemky k výstavbě RD  |
| <b>Rizika realizace</b>                     | Nedostatek finančních prostředků na realizaci opatření  |
| <b>Datum realizace</b>                      | 2025-2027   |

| <b>Číslo a název opatření</b>               | <b>2. Modernizace budovy obecního úřadu</b>   |
|---|---|
| <b>Cíl opatření</b>                         | Zkvalitnění pracovních podmínek vedení obce a pracovníků obecního úřadu, příjemné prostředí pro občany  |
| <b>Popis opatření</b>                       | Modernizace budovy obecního úřadu zahrnující vnitřní a vnější úpravy  |
| <b>Aktivity vedoucí k naplnění opatření</b> | <p><u>Etapa I.</u></p> <ol style="list-style-type: none"> <li>1. Vnitřní úpravy – výměna zárubní a dveří, oprava podlah v přízemí budovy OÚ</li> <li>2. Oprava nebo výměna jímky</li> </ol> <p><u>Etapa II.</u></p> <ol style="list-style-type: none"> <li>1. Výměna oken a dveří</li> <li>2. Zateplení a nová fasáda OU</li> </ol> |
| <b>Garant opatření</b>                      | Vedení obce   |
| <b>Zdroje financování</b>                   | Vlastní prostředky obce, dotace   |
| <b>Indikátory opatření</b>                  | Realizované etapy, zmodernizovaná budova OÚ   |
| <b>Rizika realizace</b>                     | Nedostatek finančních prostředků na realizaci opatření  |
| <b>Datum realizace</b>                      | 2025-2028   |

| <b>Číslo a název opatření</b>               | <b>3. Úpravy hřiště v Býkově</b>   |
|---|--|
| <b>Cíl opatření</b>                         | Zkvalitnění života v obci  |
| <b>Popis opatření</b>                       | Výstavba zázemí pro sportovní a kulturní akce na hřišti v Býkově   |
| <b>Aktivity vedoucí k naplnění opatření</b> | <ol style="list-style-type: none"> <li>1. Výstavba zázemí – šatny, zázemí pro občerstvení, bezbariérový vstup, sociální zařízení (podmíněno výstavbou vodovodu nebo vrtané studny)</li> <li>2. Vybudování zpevněné plochy a zastřešeného posezení</li> <li>3. Instalace sportovních prvků - venkovního fitness, workoutové hřiště či zemní trampolína</li> </ol> |
| <b>Garant opatření</b>                      | Vedení obce  |
| <b>Zdroje financování</b>                   | Vlastní prostředky obce, dotace  |
| <b>Indikátory opatření</b>                  | Projektová dokumentace, dokončená výstavba – kolaudace   |
| <b>Rizika realizace</b>                     | Nedostatek finančních prostředků na realizaci opatření   |
| <b>Datum realizace</b>                      | 2025-2028  |

| <b>Číslo a název opatření</b>               | <b>4. Modernizace veřejného osvětlení</b>   |
|---|---|
| <b>Cíl opatření</b>                         | Zvýšení bezpečnosti v obci  |
| <b>Popis opatření</b>                       | Provedení pasportu veřejného osvětlení v obci a následná modernizace osvětlení  |
| <b>Aktivity vedoucí k naplnění opatření</b> | <ol style="list-style-type: none"> <li>1. Zpracování pasportu veřejného osvětlení</li> <li>2. Provedení výměny rozvaděčů veřejného osvětlení</li> <li>3. Provedení výměny vedení veřejného osvětlení za izolované vodiče</li> </ol> |

|                            |   |
|----------------------------|---|
| <b>Garant opatření</b>     | Vedení obce   |
| <b>Zdroje financování</b>  | Vlastní prostředky obce, dotace   |
| <b>Indikátory opatření</b> | Zpracovaný pasport veřejného osvětlení a zrealizovaná modernizace osvětlení |
| <b>Rizika realizace</b>    | Nedostatek finančních prostředků na realizaci opatření                      |
| <b>Datum realizace</b>     | 2025-2028   |

|   |   |
|---|---|
| <b>Číslo a název opatření</b>               | <b>5. Modernizace hasičské zbrojnice v Býkově</b>   |
| <b>Cíl opatření</b>                         | Zajištění vyhovujících podmínek pro SDH   |
| <b>Popis opatření</b>                       | Modernizace budovy hasičské zbrojnice v Býkově včetně vybudování manipulační plochy před hasičskou zbrojnicí  |
| <b>Aktivity vedoucí k naplnění opatření</b> | <ol style="list-style-type: none"> <li>1. Nová garážová vrata a výměna dveří a oken v garáži</li> <li>2. Obnova fasády</li> <li>3. Vodovodní přípojka – pouze při realizaci vodovodu v obci</li> <li>4. Rekonstrukce manipulační plochy před hasičskou zbrojnicí</li> </ol> |
| <b>Garant opatření</b>                      | Vedení obce   |
| <b>Zdroje financování</b>                   | Vlastní prostředky obce, dotace   |
| <b>Indikátory opatření</b>                  | Zmodernizovaná budova hasičské zbrojnice v Býkově   |
| <b>Rizika realizace</b>                     | Nedostatek finančních prostředků na realizaci opatření  |
| <b>Datum realizace</b>                      | 2025-2028   |

|   |  |
|---|--|
| <b>Číslo a název opatření</b>               | <b>6. Obnova a rekonstrukce místních komunikací</b>  |
| <b>Cíl opatření</b>                         | Zajištění bezpečné dopravy a dostupnosti v obci  |
| <b>Popis opatření</b>                       | Obnova a rekonstrukce místních komunikací na území obce  |
| <b>Aktivity vedoucí k naplnění opatření</b> | <ol style="list-style-type: none"> <li>1. Opravy místních komunikací v majetku obce (1306, 1280/11, 1280/7, část 1280/6, 1280/12, 85/1, 84/1, 1454)</li> <li>2. Vybudování místní komunikace v rámci pozemkových úprav na parcele č. 1594</li> </ol> |
| <b>Garant opatření</b>                      | Vedení obce  |
| <b>Zdroje financování</b>                   | Vlastní prostředky obce, dotace  |
| <b>Indikátory opatření</b>                  | Opravené komunikace na území obce  |
| <b>Rizika realizace</b>                     | Nedostatek finančních prostředků na realizaci opatření   |
| <b>Datum realizace</b>                      | 2025-2028  |

| <b>Číslo a název opatření</b>               | <b>7. Úprava a kultivace hřbitova</b>  |
|---|--|
| <b>Cíl opatření</b>                         | Zajištění oprav veřejné zeleně a drobných staveb   |
| <b>Popis opatření</b>                       | Provedení parkových úprav a kultivace hřbitova, součástí bude také oprava kamenné hřbitovní zídky, která vyžaduje odborný dohled                         |
| <b>Aktivity vedoucí k naplnění opatření</b> | <ol style="list-style-type: none"> <li>1. Oprava kamenné hřbitovní zídky (jednání s památkáři)</li> <li>2. Realizace parkových úprav hřbitova</li> </ol> |
| <b>Garant opatření</b>                      | Vedení obce  |
| <b>Zdroje financování</b>                   | Vlastní prostředky obce, dotace  |
| <b>Indikátory opatření</b>                  | Realizovaná kultivace hřbitova a parku   |
| <b>Rizika realizace</b>                     | Nedostatek finančních prostředků na realizaci opatření   |
| <b>Datum realizace</b>                      | 2026-2028  |

| <b>Číslo a název opatření</b>               | <b>8. Vybudování vodovodního řádu v částech Býkov a Láryšov</b>   |
|---|---|
| <b>Cíl opatření</b>                         | Zajištění vyhovující technické infrastruktury v obci  |
| <b>Popis opatření</b>                       | Vyhledání zdroje vody a realizace vrtu, vybudování vodovodního řádu v obou částech obce, opatření předchází vybudování chodníků v obci  |
| <b>Aktivity vedoucí k naplnění opatření</b> | <ol style="list-style-type: none"> <li>1. Vyhledání zdroje vody a realizace vrtu</li> <li>2. Vyhotovení projektové dokumentace</li> <li>3. Vybudování vodovodů v částech Býkov i Láryšov</li> </ol> |
| <b>Garant opatření</b>                      | Vedení obce   |
| <b>Zdroje financování</b>                   | Vlastní prostředky obce, dotace   |
| <b>Indikátory opatření</b>                  | Vybudovaný zdroj vody, projektová dokumentace, dokončený vodovod v obci   |
| <b>Rizika realizace</b>                     | Nedostatek finančních prostředků na realizaci opatření  |
| <b>Datum realizace</b>                      | 2027-2028   |

| <b>Číslo a název opatření</b> | <b>9. Vybudování chodníků a dešťové kanalizace</b>  |
|-------------------------------|---|
| <b>Cíl opatření</b>           | Zajištění bezpečnosti chodců a rekonstrukce nevyhovujícího odvodňovacího systému v obci   |
| <b>Popis opatření</b>         | Zpracování projektové dokumentace, rekonstrukce dešťové kanalizace (Býkov a Láryšov) a následné vybudování chodníků v částech Býkov i Láryšov |

|   |   |
|---|---|
| <b>Aktivity vedoucí k naplnění opatření</b> | <ol style="list-style-type: none"> <li>1. Zhotovení projektové dokumentace na dešťovou kanalizaci v Býkově a Láryšově</li> <li>2. Zhotovení projektové dokumentace na chodníky v Býkově a Láryšově</li> <li>3. Rekonstrukce dešťové kanalizace v Býkově a Láryšově</li> <li>4. Výstavba chodníků v Býkově a Láryšově</li> </ol> |
| <b>Garant opatření</b>                      | Vedení obce   |
| <b>Zdroje financování</b>                   | Vlastní prostředky obce, dotace   |
| <b>Indikátory opatření</b>                  | Zpracovaná projektová dokumentace, opravená dešťová kanalizace a vybudování chodníků  |
| <b>Rizika realizace</b>                     | Nedostatek finančních prostředků na realizaci opatření  |
| <b>Datum realizace</b>                      | 2027-2028   |

### Opatření s prioritou 2

| <b>Číslo a název opatření</b>               | <b>10. Rekonstrukce objektů a míst občanské vybavenosti</b>   |
|---|---|
| <b>Cíl opatření</b>                         | Zkvalitnění života v obci zajištěním občanské vybavenosti   |
| <b>Popis opatření</b>                       | Postupná rekonstrukce a údržba objektů a míst občanské vybavenosti v obci, jakými jsou například zastávky, požární nádrže, či instalace obecního rozhlasu   |
| <b>Aktivity vedoucí k naplnění opatření</b> | <ol style="list-style-type: none"> <li>1. Obnova 2 požárních nádrží v Býkově</li> <li>2. Modernizace hospodářské budovy (střecha, podlahy, okna a dveře, fasáda)</li> <li>3. Oprava zastávek: - v Láryšově<br/>- v Býkově zastávka Jednota</li> <li>3. Instalace obecního rozhlasu</li> </ol> |
| <b>Garant opatření</b>                      | Vedení obce   |
| <b>Zdroje financování</b>                   | Vlastní prostředky obce, dotace   |
| <b>Indikátory opatření</b>                  | Projektová dokumentace, dokončené rekonstrukce, instalace   |
| <b>Rizika realizace</b>                     | Nedostatek finančních prostředků na realizaci opatření  |
| <b>Datum realizace</b>                      | 2026-2028   |

### Opatření s prioritou 3

| Číslo a název opatření                      | 11. Opravy kulturních a sakrálních staveb v obci   |
|---|--|
| <b>Cíl opatření</b>                         | Zajištění údržby a oprav kulturních a sakrálních staveb v obci   |
| <b>Popis opatření</b>                       | Provedení několika rekonstrukcí a oprav kulturních a sakrálních staveb v obci  |
| <b>Aktivity vedoucí k naplnění opatření</b> | <ol style="list-style-type: none"> <li>1. Oprava kapličky v Láryšově – zhotovení nové podlahy a vstupního schodiště včetně postranních zdí</li> <li>2. Obnova Památníku obětem I. světové války</li> <li>3. Renovace historických vrat na hasičské zbrojnici v Láryšově</li> </ol> |
| <b>Garant opatření</b>                      | Vedení obce  |
| <b>Zdroje financování</b>                   | Vlastní prostředky obce, dotace  |
| <b>Indikátory opatření</b>                  | Projektová dokumentace, dokončené renovace, opravy   |
| <b>Rizika realizace</b>                     | Nedostatek finančních prostředků na realizaci opatření   |
| <b>Datum realizace</b>                      | 2025-2028  |

| Číslo a název opatření                      | 12. Projekt na zvětšení kulturní místnosti  |
|---|---|
| <b>Cíl opatření</b>                         | Zvýšení kvality kulturního života v obci  |
| <b>Popis opatření</b>                       | Provedení úprav kulturní místnosti a zhotovení projektové dokumentace na její zvětšení  |
| <b>Aktivity vedoucí k naplnění opatření</b> | <ol style="list-style-type: none"> <li>1. Zhotovení projektové dokumentace na zvětšení kulturní místnosti</li> <li>2. Úpravy kulturní místnosti (zvětšení)</li> </ol> |
| <b>Garant opatření</b>                      | Vedení obce   |
| <b>Zdroje financování</b>                   | Vlastní prostředky obce, dotace   |
| <b>Indikátory opatření</b>                  | Zpracovaná projektová dokumentace a upravená kulturní místnost  |
| <b>Rizika realizace</b>                     | Nedostatek finančních prostředků na realizaci opatření  |
| <b>Datum realizace</b>                      | 2027-2028   |



### c) REALIZACE, HODNOCENÍ A AKTUALIZACE

Zajišťování naplňování programu bude mít na starosti Zastupitelstvo obce v čele se starostou. Monitoring, tedy kontrola naplňování a realizace plánu, bude probíhat dle potřeb obce, minimálně 1x za 2 roky a bude ho provádět Zastupitelstvo obce. Při monitoringu bude kladen důraz především na sledování nashromážděných dat a informací, které pomohou k vyhodnocení průběhu realizace dílčích aktivit jednotlivých opatření a cílů. Bude sledováno zejména:

- naplňování stanovených aktivit pro dané období,
- důvody, proč nedošlo k jejich realizaci,
- vyhledávání a zajišťování zdrojů pro financování aktivit strategického plánu a s tím spojená finanční náročnost,
- projednávání změn strategického plánu (např. změna klíčových aktivit, změna priority či plánovaná doba realizace)
- schvalování aktualizace.

Tento strategický dokument je dokumentem, který je potřeba aktualizovat v závislosti na průběhu realizace jeho částí. Každé změny a aktualizace budou schváleny na zasedání Zastupitelstva obce.

Dokument bude zveřejněn na webových stránkách obce a zároveň bude přístupný k nahlédnutí v listinné podobě na obecním úřadě.

### d) ZÁVĚR

Program rozvoje obce Býkov-Láryšov je primárním rozvojovým dokumentem, kterým se bude řídit rozvoj obce v následujících 4 letech. Stanovuje rámce a priority rozvoje a každý významnější rozvojový záměr by s ním měl být v souladu, stejně jako například příprava rozpočtu obce či zpracování jiných strategických dokumentů.

### e) POUŽITÉ ZDROJE

- Webové stránky obce Býkov-Láryšov
- Český statistický úřad
- Webové stránky Moravskoslezského kraje
- Mapa exekucí - [www.mapazadluzeni.cz](http://www.mapazadluzeni.cz)
- Monitor – kompletní přehled veřejných financí – <https://monitor.statnipokladna.cz/>

## f) SEZNAM GRAFŮ, OBRÁZKŮ A TABULEK

### **Grafy**

Graf č. 1: Průměrný věk obyvatel str. 6

Graf č. 2: Počet sňatků a rozvodů str. 7

Graf č. 3: Vývoj nezaměstnanosti v obci v letech 2015–2023 str. 10

Graf č. 4: Meziroční vývoj rozpočtu obce Býkov-Láryšov (2014-2023), str. 15

### **Obrázky**

Obr. č. 1.: Obce na území Krnovska str. 4

### **Tabulky**

Tab. č. 1: Počet a věkové složení obyvatel obce Býkov-Láryšov v letech 2014-2023 str. 5

Tab. č. 2: Migrace obyvatel obce Býkov-Láryšov v letech 2014-2023 str. 6

Tab. č. 3: Vzdělanostní struktura obyvatel str. 7

Tab. č. 4: Podnikatelské subjekty podle převažující činnosti str. 8 - 9

Tab. č. 5: Nezaměstnanost str. 10

Tab. č. 6: Podíl osob v exekuci str. 11

Tab. č. 7: Spojení s městem Krnov str. 12

Tab. č. 8: Typ obecního úřadu a vazba na další územně správní celky str. 14

Tab. č. 9: Hospodaření obce v letech 2021-2023 str. 15

Tab. č. 10: SWOT analýza obce Býkov-Láryšov str. 16 - 17

Tab. č. 11: Souhrn stanovených opatření str. 19 - 24